KM 6+800.00

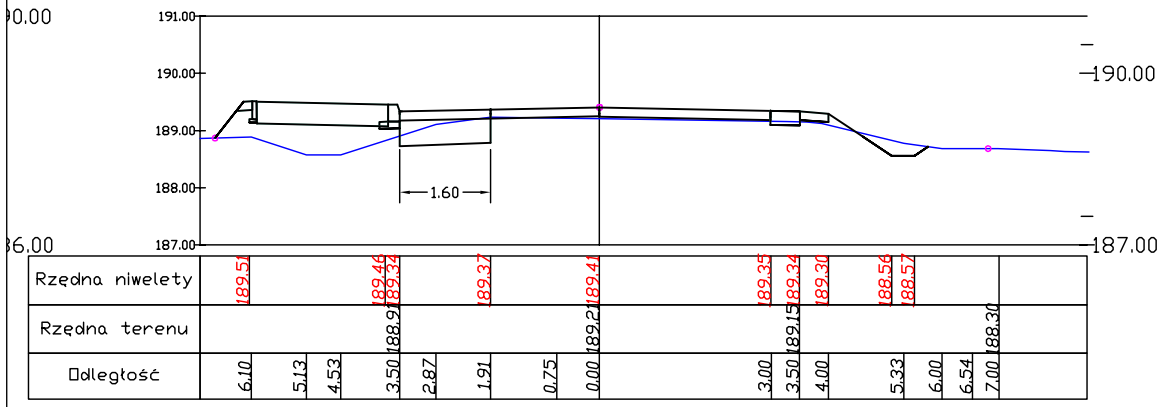
Rzędna niwelety
Rzędna terenu
Odległość
1.60
190.00
187.00

KM 6+875.00

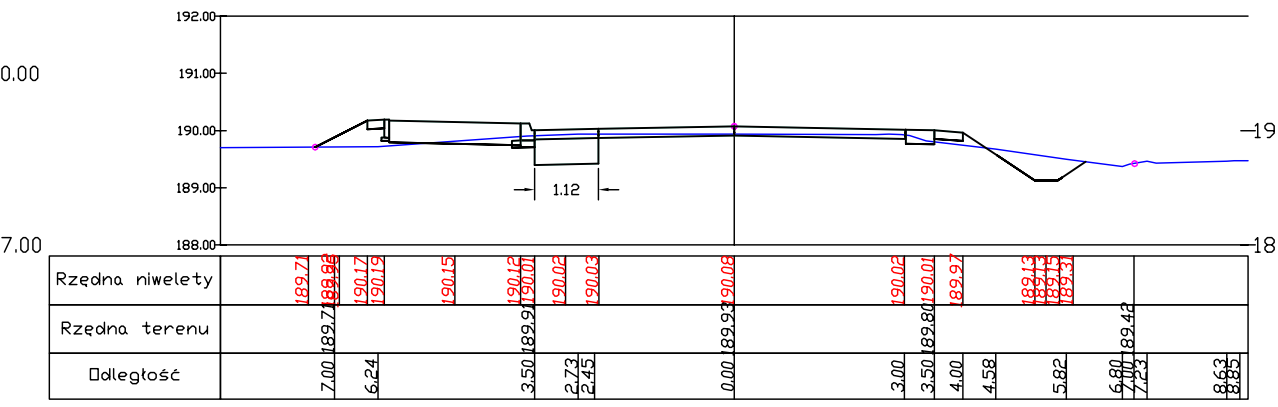
Rzędna niwelety
Rzędna terenu
Odległość
1.12
190.00
188.00

KM 6+950.00

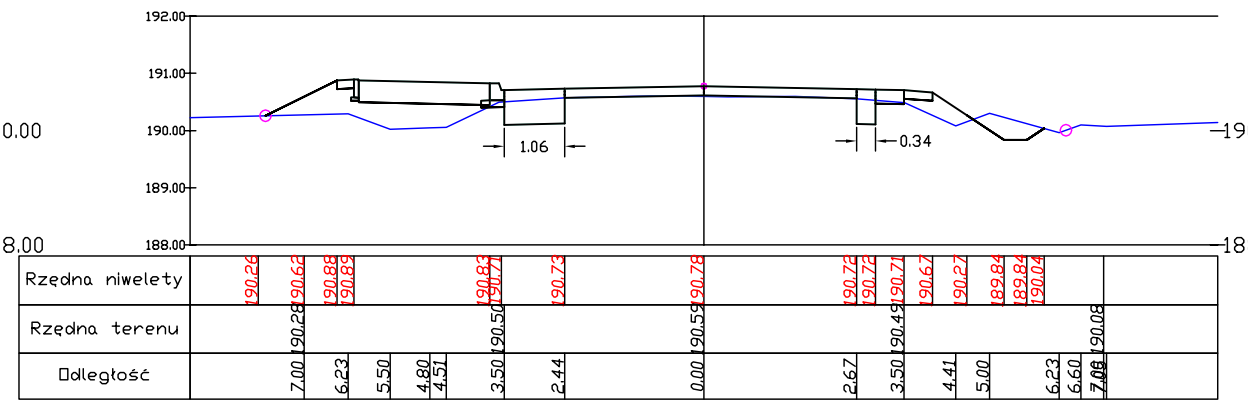
Rzędna niwelety
Rzędna terenu
Odległość
1.06
0.34
190.00

KM 7+025.00

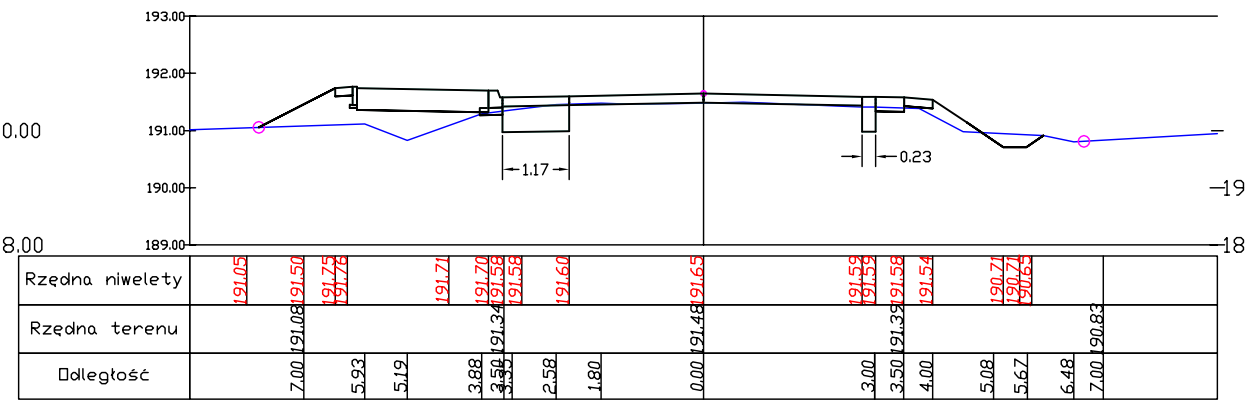
Rzędna niwelety
Rzędna terenu
Odległość
1.17
0.23
190.00

KM 7+100.00

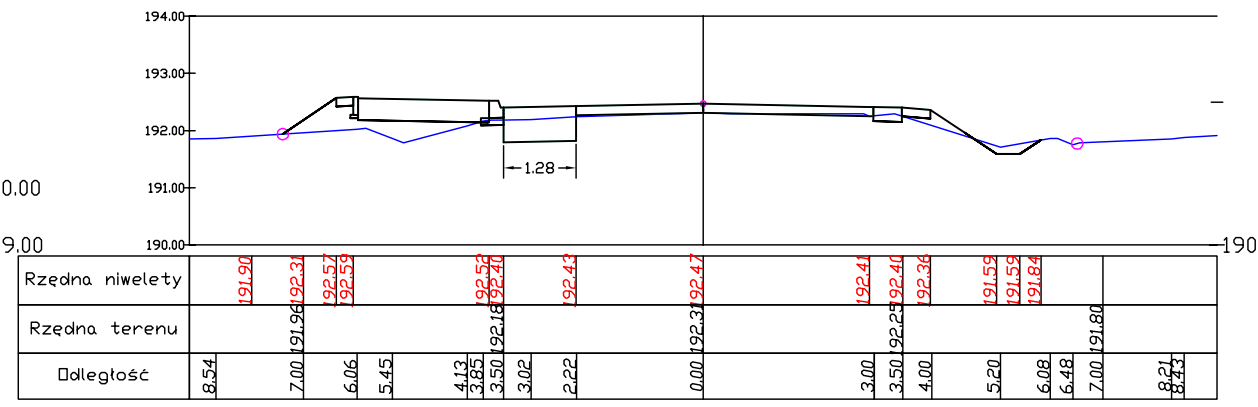
Rzędna niwelety
Rzędna terenu
Odległość
1.28

KM 6+825.00

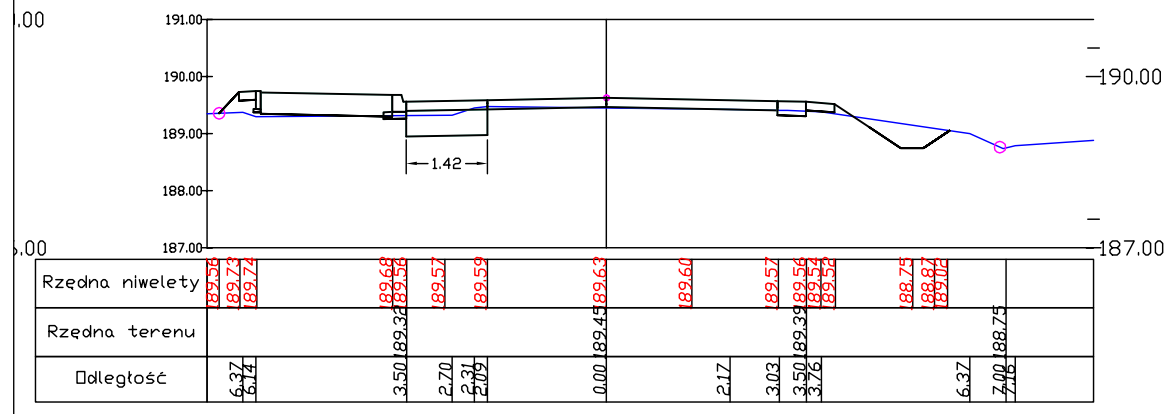
Rzędna niwelety
Rzędna terenu
Odległość
1.42
190.00
187.00

KM 6+900.00

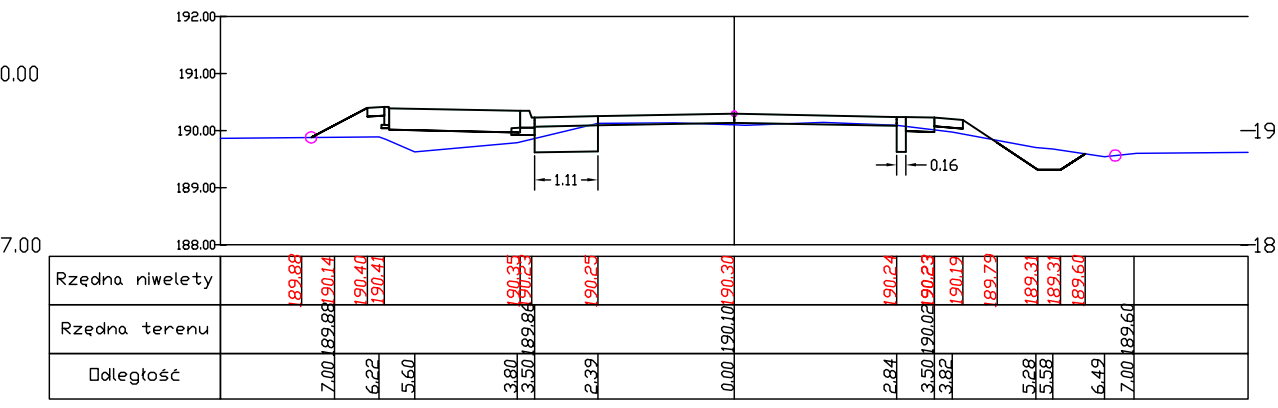
Rzędna niwelety
Rzędna terenu
Odległość
1.11
0.16
190.00
188.00

KM 6+975.00

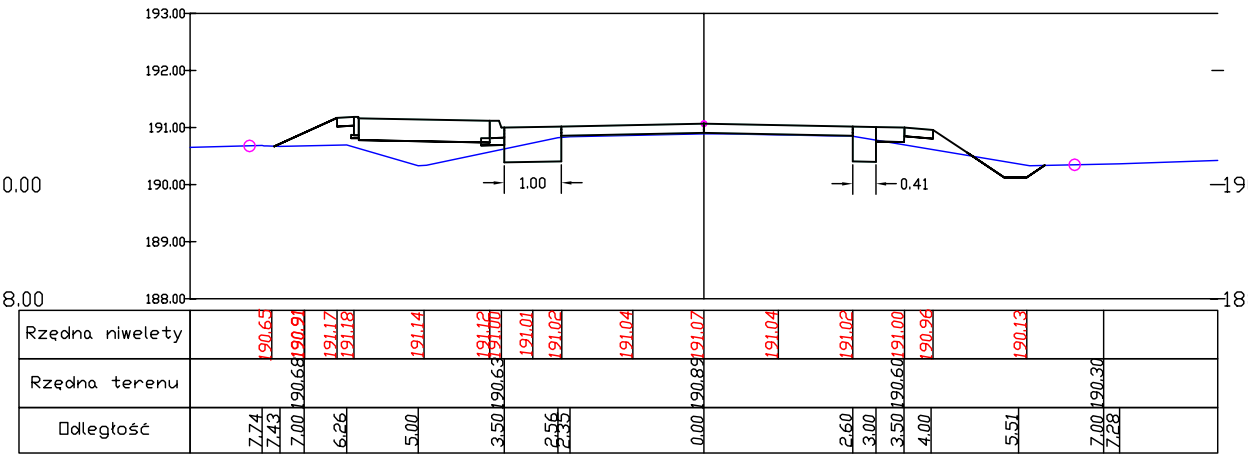
Rzędna niwelety
Rzędna terenu
Odległość
1.00
0.41
190.00

KM 7+050.00

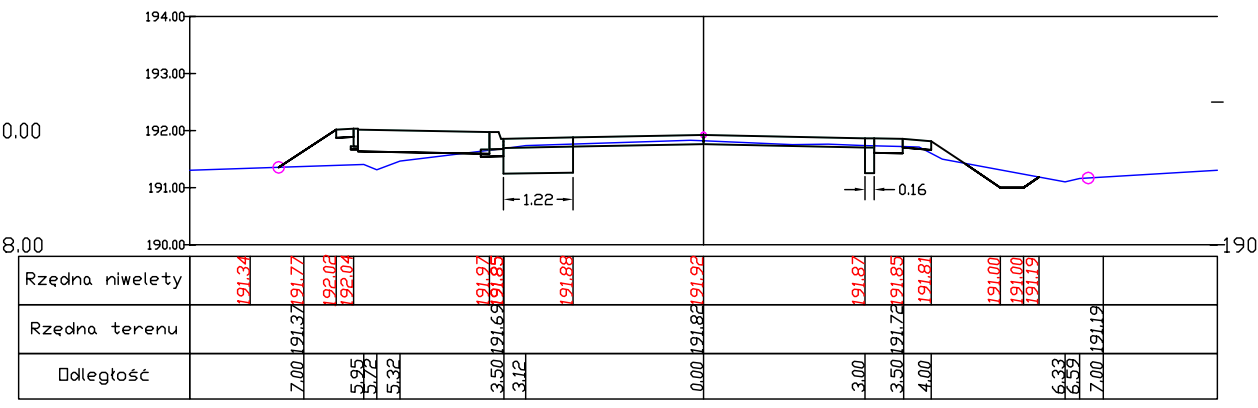
Rzędna niwelety
Rzędna terenu
Odległość
1.22
0.16
190.00

KM 7+125.00

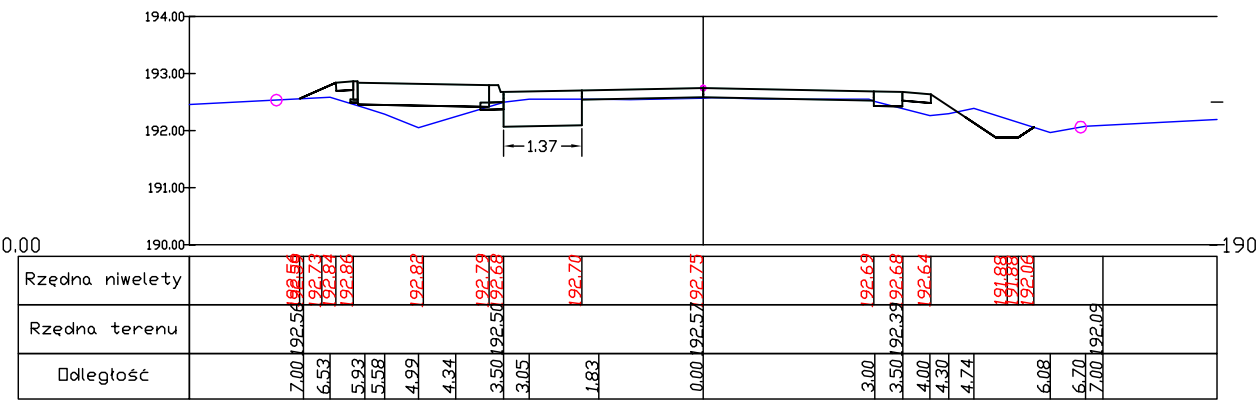
Rzędna niwelety
Rzędna terenu
Odległość
1.37

KM 6+850.00

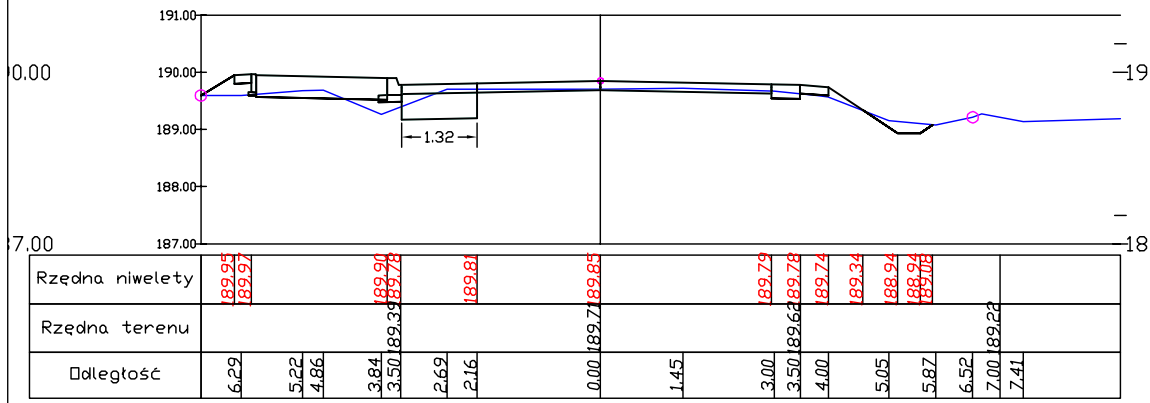
Rzędna niwelety
Rzędna terenu
Odległość
1.32
190.00
187.00

KM 6+925.00

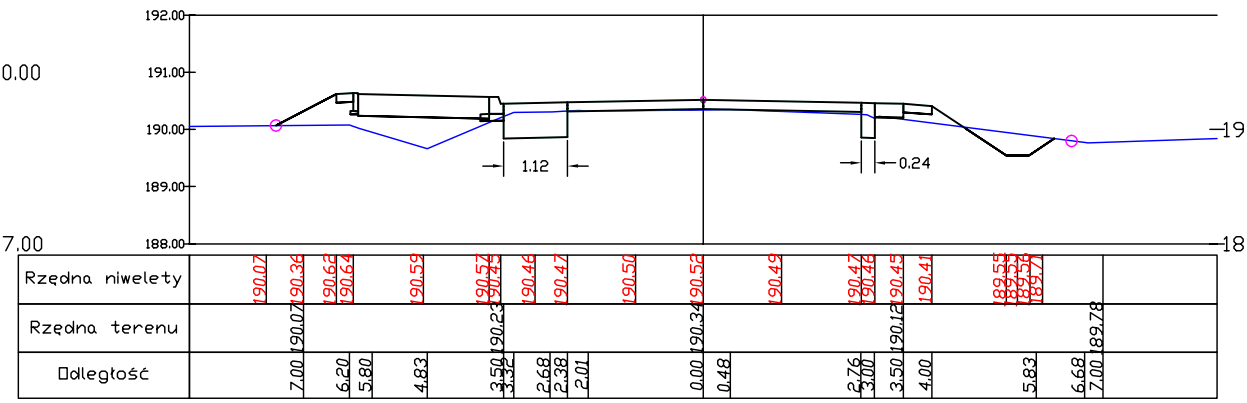
Rzędna niwelety
Rzędna terenu
Odległość
1.12
0.24
190.00
188.00

KM 7+000.00

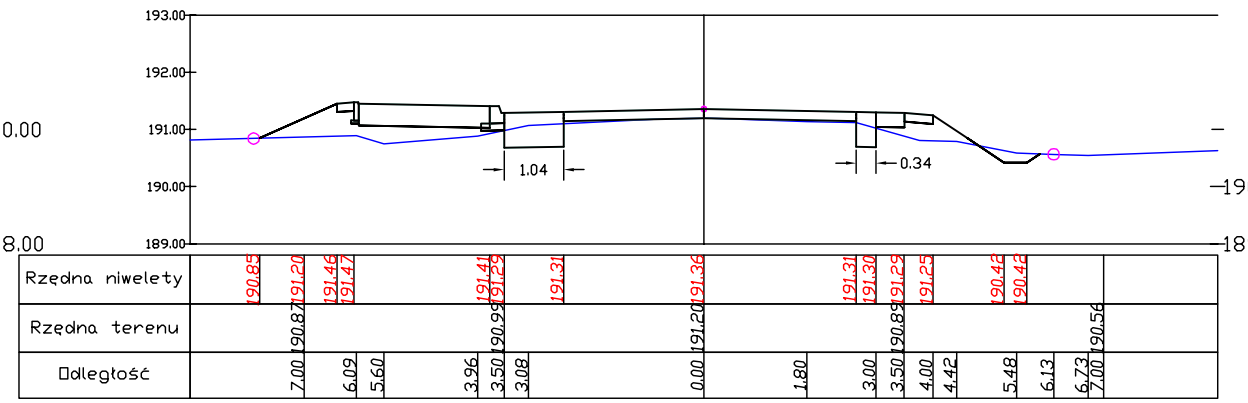
Rzędna niwelety
Rzędna terenu
Odległość
1.04
0.34
190.00
189.00

KM 7+075.00

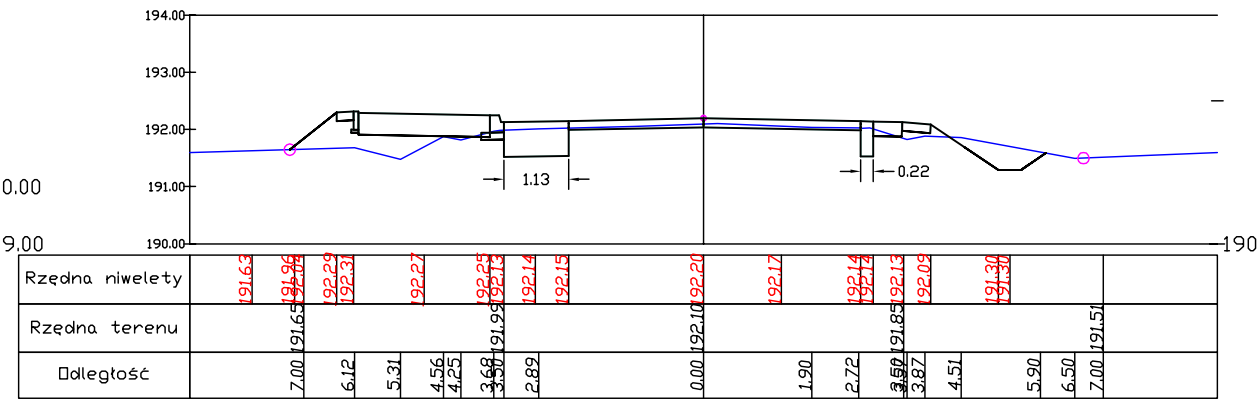
Rzędna niwelety
Rzędna terenu
Odległość
1.13
0.22
190.00

KM 7+150.00

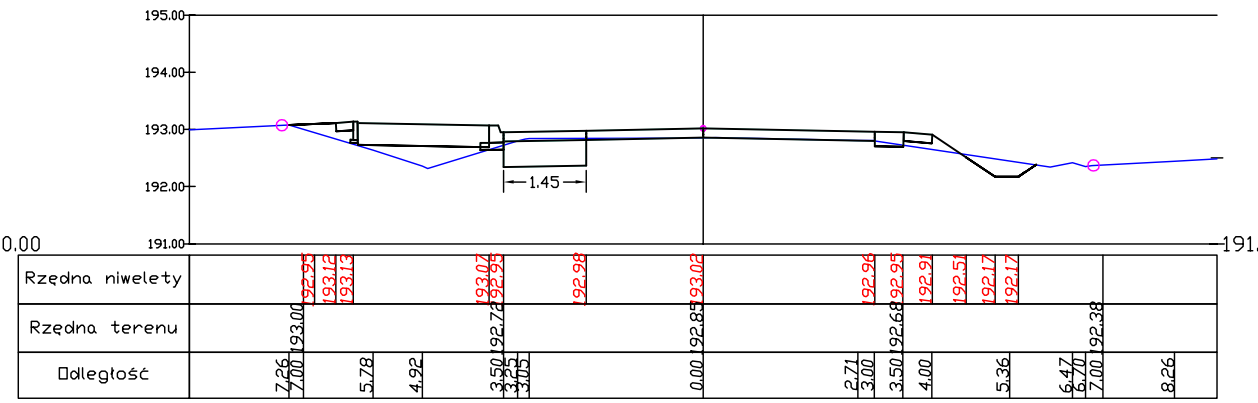
Rzędna niwelety
Rzędna terenu
Odległość
1.45

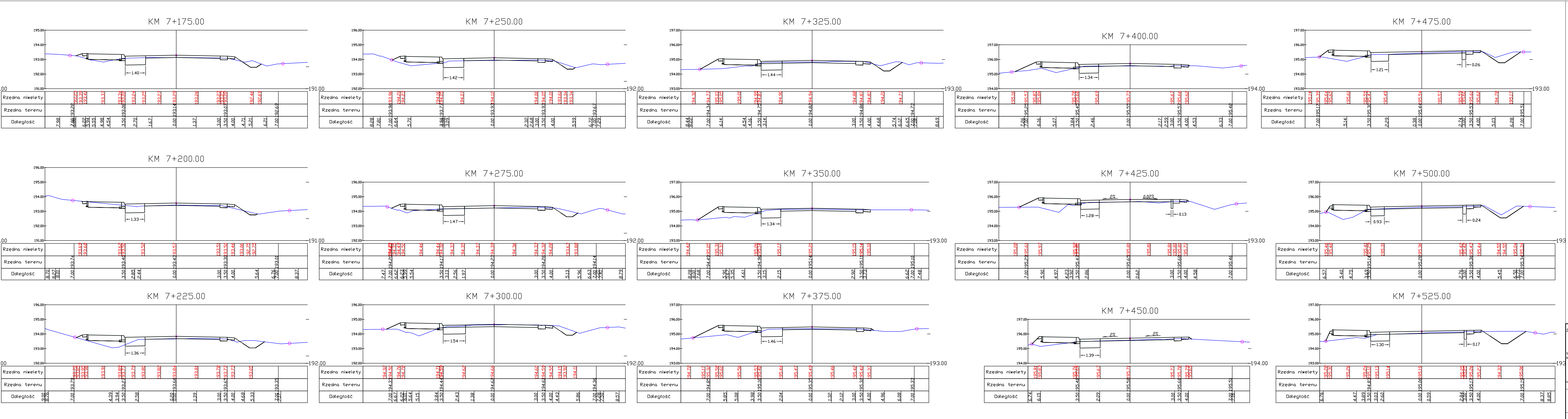
KM 7+175.00
KM 7+250.00
KM 7+325.00
KM 7+400.00
KM 7+475.00
KM 7+200.00
KM 7+275.00
KM 7+350.00
KM 7+425.00
KM 7+500.00
KM 7+225.00
KM 7+300.00
KM 7+375.00
KM 7+450.00
KM 7+525.00
Rzędna niwelety
Rzędna terenu
Odległość
2%
0.02%

LEGENDA

○ granica pasa drogowego

km 6+775,00 ÷7+525,00

ZARZĄDZANIE I DORADZTWO BUDOWNICTWO LĄDOWE mgr inż Andrzej Klecha Mielec, ul. Orzeszkowej 14 tel. (017) 773 50 81 e-mail: aklecha@powiat.mielec.pl	Przedmiot PROJEKT WYKONAWCZY Przebudowa drogi powiatowej nr 1322K Dabrowa Tarnowska - Radomyśl Wielki polegająca na remoncie istniejącej jezdni i chodników oraz budowie ścieżki rowerowej na odcinku Dąbrowa Tarnowska - Radgoszcz do granicy powiatu w km 0+230,00 - 14+338,00		
	Nazwa opracowania. Skala Przekroje poprzeczne. Skala 1:100		
	Projektował	Sprawdził	Opracowała
	mgr inż. A. Klecha	mgr inż. A. Grądalski	mgr inż. B. Barszcz
	Data wykonania; lipiec 2009r		Nr rys.